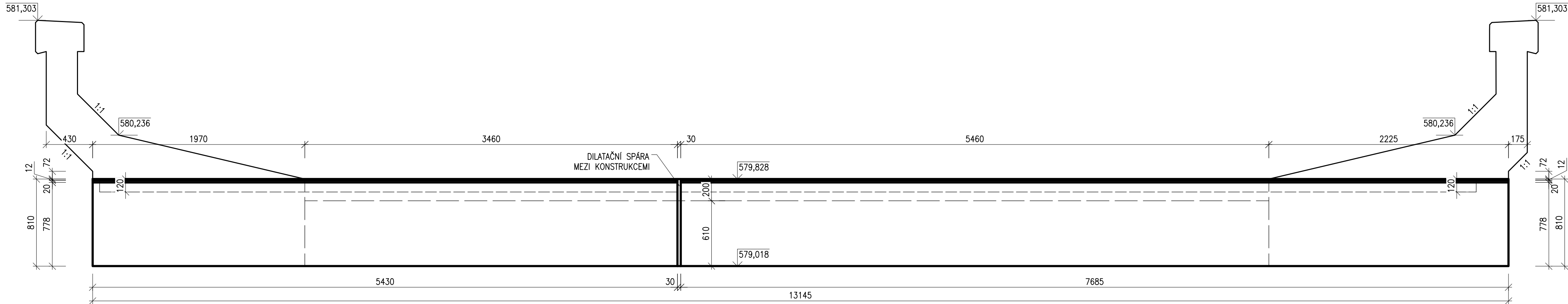
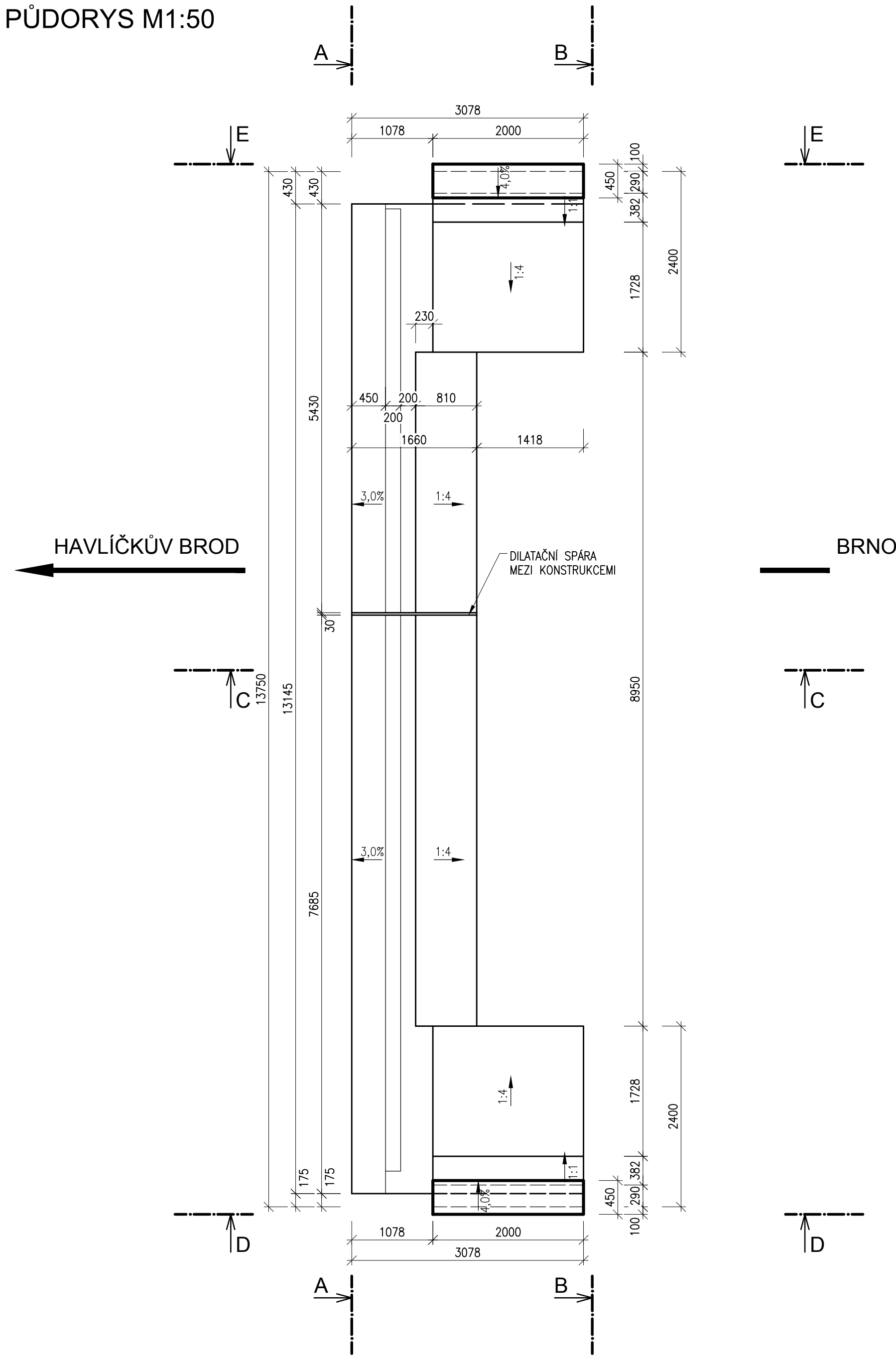


Kolejové úpravy v žst. Žďár nad Sázavou
SO 01-19-01 Žst. Žďár nad Sázavou, most v km 86,998
Výkres tvaru úložného prahu opěry 02
M1:50

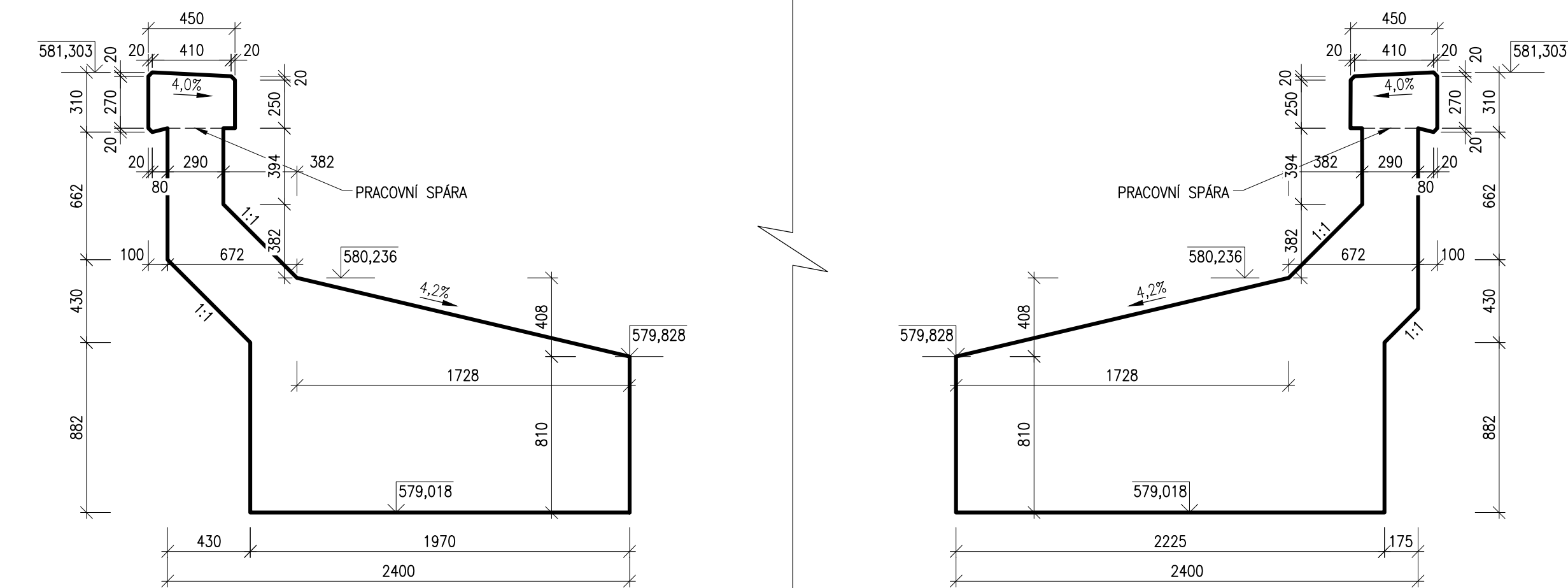
ŘEZ A-A M1:25



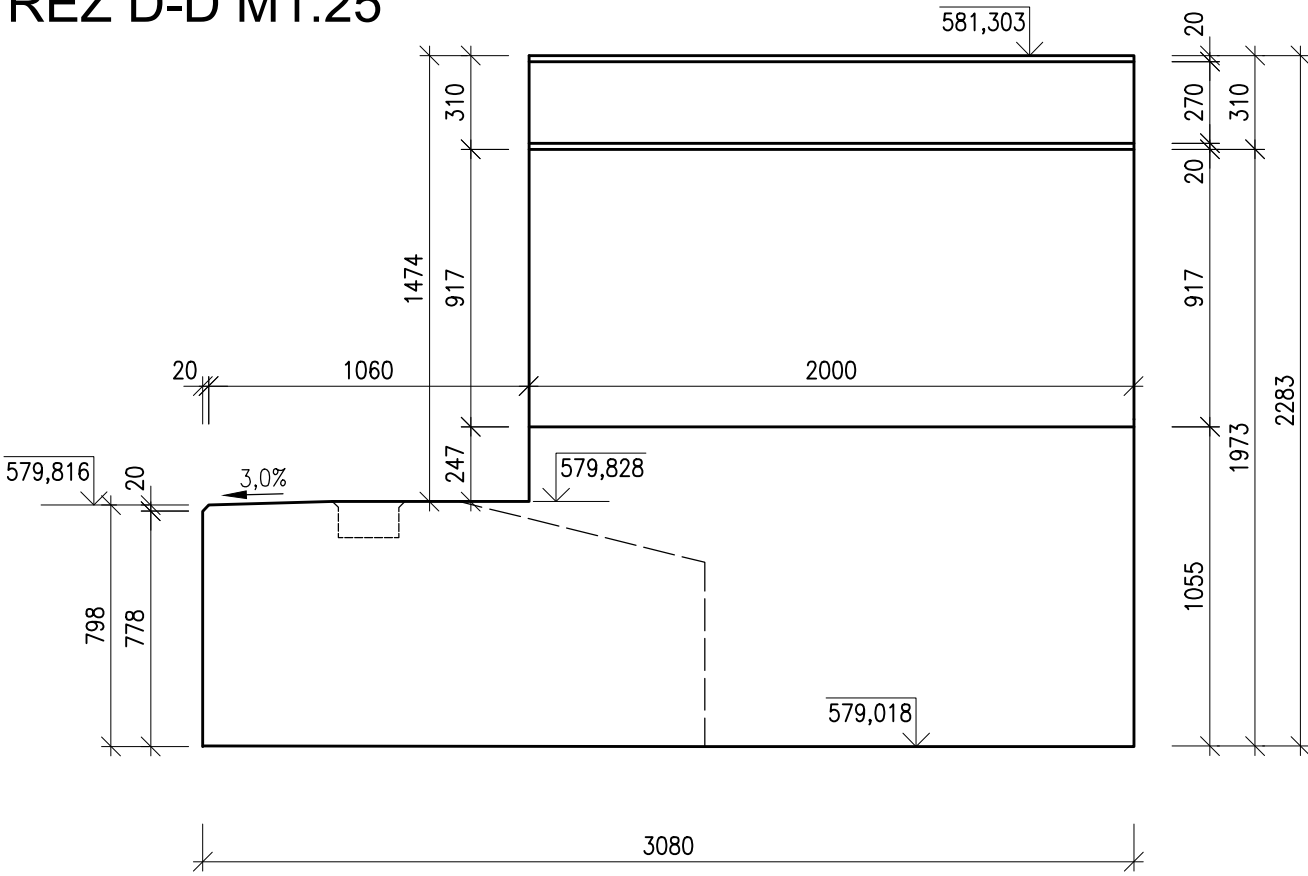
PŮDORYS M1:50



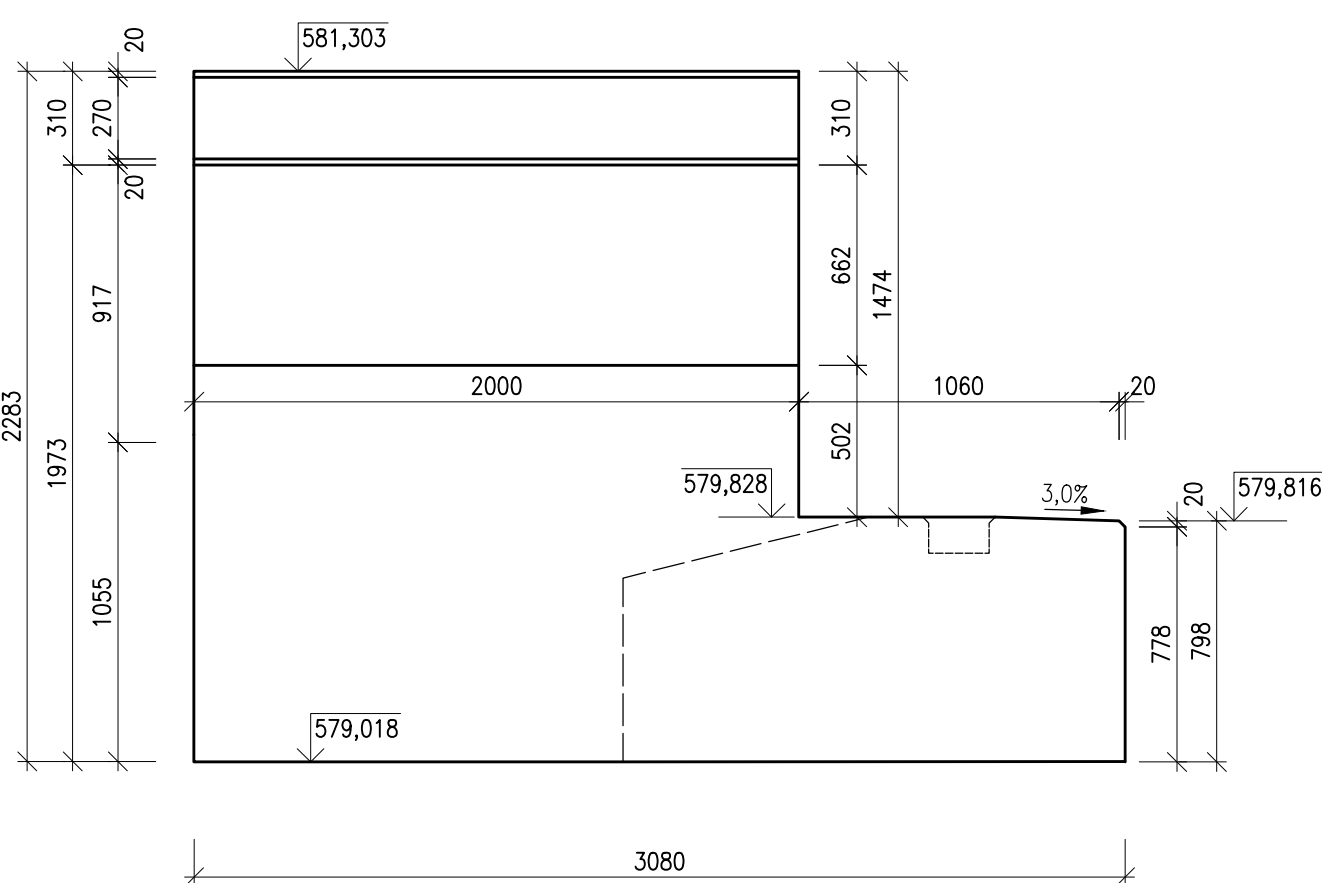
ŘEZ B-B M1:25



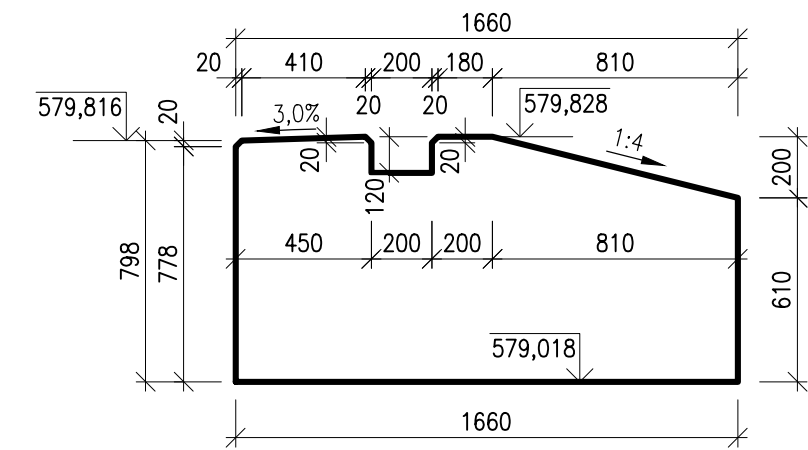
ŘEZ D-D M1:25



ŘEZ E-E M1:25



ŘEZ C-C M1:25



BETON:
BETON C30/37 - XD1,XF2(CZ); C10,40; D_{max}22; S3
BETON DLE ČSN EN 206

KUBATURA:
2*2,8*2+1,205*13,145 = 28 m³

POZNÁMKA:
- VEŠKERÉ OSTRÉ HRANY BUDOU ZKOSENY VLOŽENÍM
LIŠTY DO BEDNĚNÍ S PŘEPONOU DÉLKY 20mm



Veškerá práva vyhrazena. Tento výkres a detail je majetkem projektanta a nesmí být použit celý ani z části bez písemného souhlasu.

ZODP. PROJEKTANT		VYPRACOVAL		 <div>GENERALNÍ PROJEKTANT DMC Havlíčkův Brod s.r.o. Prátnářská 941 580 01 Havlíčkův Brod</div>												
Ing. Karel Pukl		Ing. Petr Šramota														
KONTROLOVAL		HIP														
Ing. Pavel Lhotský		Ing. Pavel Bláha														
OBEC:	Žďár nad Sázavou	KRAJ:	Kraj Vysočina	 <div>PROJEKTANT ČÁSTI SUDOP BRNO SUDOP BRNO, spol. s r.o. Kounicova 26 611 36 Brno</div>												
INVESTOR:	Správa železniční dopravní cesty, státní organizace DLAŽEHNÁ 1003/7, 110 00 PRAHA 1															
ZADAVATEL:	Správa železniční dopravní cesty, státní organizace STAVEBNÍ SPRÁVA VÝCHOD NERUDOVA 1, 772 58 OLDMOUC															
NÁZEV AKCE:	Kolejové úpravy v žst. Žďár nad Sázavou SO 01-19-01 Most v km 86,998															
Výkres tvaru úložného prahu opěry 02				<table><tr><td>DATUM</td><td>02/2019</td></tr><tr><td>STUPEŇ PD</td><td>DSP</td></tr><tr><td>Č. ZAKÁZKY</td><td>18015</td></tr><tr><td>MĚŘÍTKO</td><td>1:50</td></tr><tr><td>ČÁST. DOKUM.</td><td>Č. VÝKRESU</td></tr><tr><td>E.1.4.1</td><td>2.5.2</td></tr></table>	DATUM	02/2019	STUPEŇ PD	DSP	Č. ZAKÁZKY	18015	MĚŘÍTKO	1:50	ČÁST. DOKUM.	Č. VÝKRESU	E.1.4.1	2.5.2
DATUM	02/2019															
STUPEŇ PD	DSP															
Č. ZAKÁZKY	18015															
MĚŘÍTKO	1:50															
ČÁST. DOKUM.	Č. VÝKRESU															
E.1.4.1	2.5.2															